

# נושא השיעור: אקלים - נתי"ב

## שם המורה: קרן יפה

## כיתת היעד: י-יב

עורכת המצגת – קרן יפה  
כל הזכויות שמורות לוויסקול לימודים מקוונים בע"מ



**גאוגרפיה**

**yschool**  
בכה לומדים היום

# אזורי אקלים

מפת אקלים - באטלס כרטא:

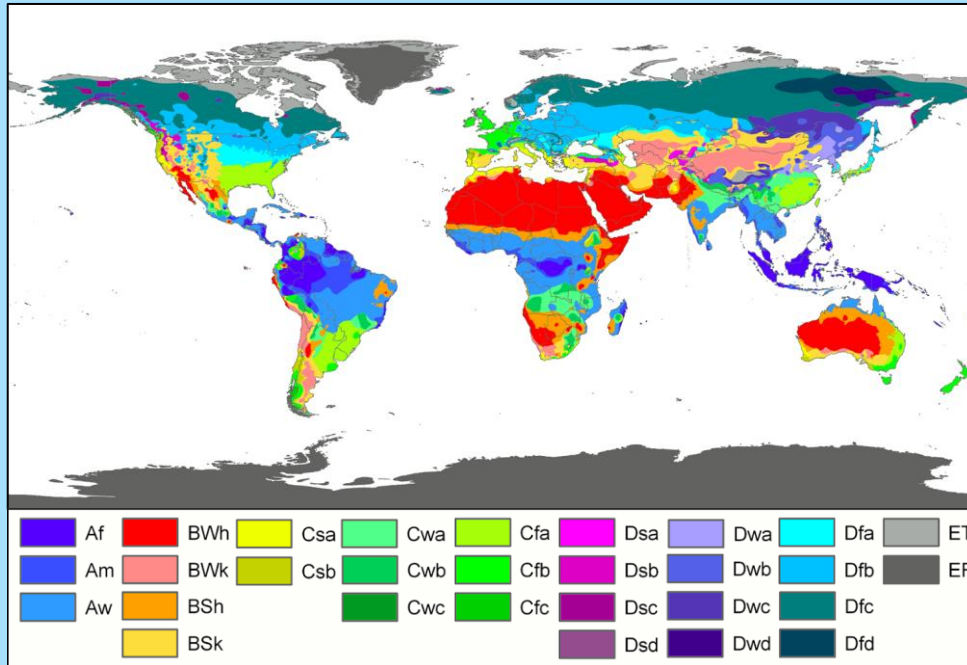
A - אקלים טרופי

B - אקלים צחיח

C - אקלים ממוזג

D - אקלים יבשתי

E - אקלים קוטבי



school  
בכה לנצורים הימנו

גאוגרפיה

# מבנה פנימי

מפת אקלים באטלס ברור

I - אזור קוטבי

II - קר

III - קריר ממוזג

IV - חם ממוזג (סובטרופי)

V - טרופי עתיר גשמים



# מאפייני אקלים

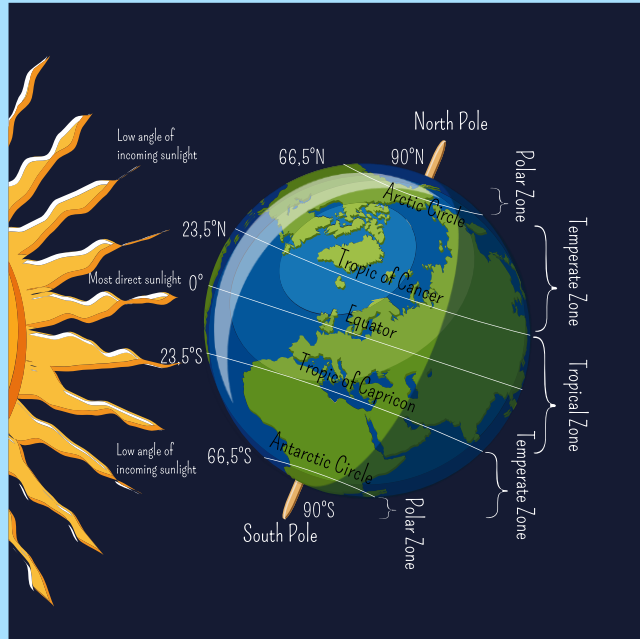
1. טמפרטורת מקסימום
2. טמפרטורת מינימום
3. משרע הטמפרטורות
4. כמות משקעים שנתית
5. עונת המשקעים



**גאוגרפיה**

**yschool**  
ככה לומדים הינו

# הגורמים לסוג האקלים



1. קו הרוחב הגיאוגרפי

2. מרחק מהים

3. גובה

4. רצועת המדבריות העולמית

5. מדבר בצל גשם

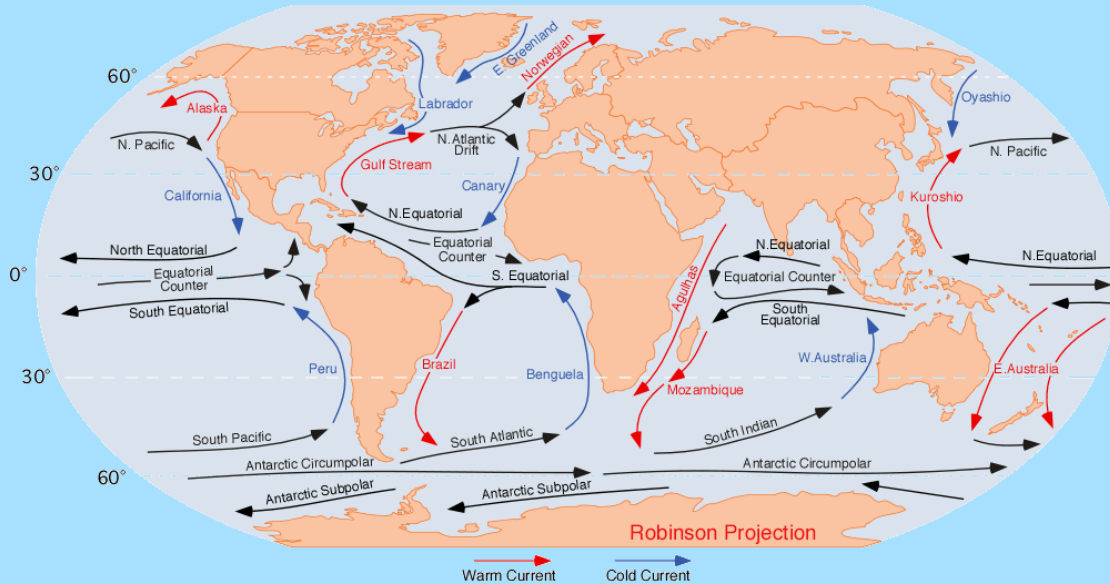


Y school  
בכה לנצרים היסוד

גאוגרפיה

# הגורמים לסוג האקלים (המשך)

6. זרמי ים.



# תודה שצפיתם ובהצלחה

