

נושא השיעור: האקלים בישראל שם המורה: קרן יפה כיתת היעד: יב

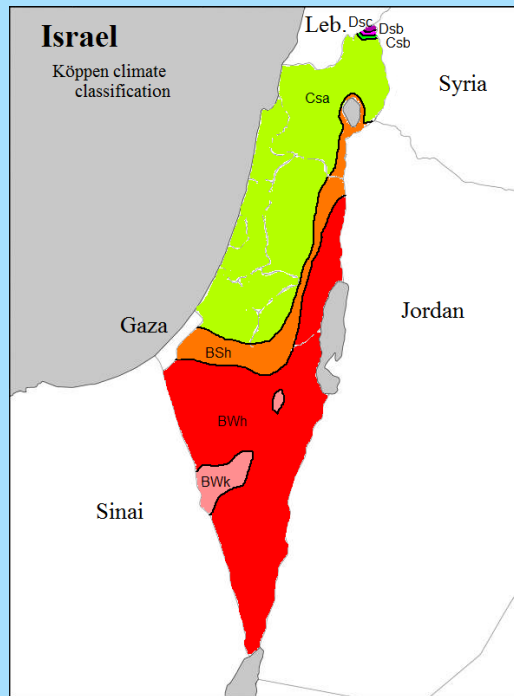
עורכת המצגת – קרן יפה
כל הזכויות שמורות לוויסקול לימודים מקוונים בע"מ



school
בכה לומדים היטב

גאוגרפיה

רצועות אורך אקלימיות



האקלים בישראל מחולק לשלוש רצועות אורך.
(צפון-דרום)


1. אקלים ים תיכוני.
2. אקלים צחיח למחצה.
3. אקלים מדברי צחיח.



גורמי האקלים בישראל

ככל שעולים צפונה, הטמפרטורות יורדות. 

ככל שעולים בגובה בהרים, הטמפרטורות יורדות. 

קירבה לים התיכון הופכת את האקלים למתון יותר. 

כיוון המדרון- ממערב למדרונות ההרים יורד גשם,
ממזרחה להם מדבר בצל גשם. 

בינוי צפוף- אקלים חם יותר ופחות רוחות. 



גאוגרפיה


yschool
בכה לנצרים הינו

מושגים

בצורת. 

קרה. 

מדבר. 

לחות. 

עומס חום. 



תודה שצפיתם ובהצלחה



yschool
ככה לומדים היום

גאוגרפיה