

נושא השיעור: אי שוויון מרחבי

שם המורה: קרן יפה

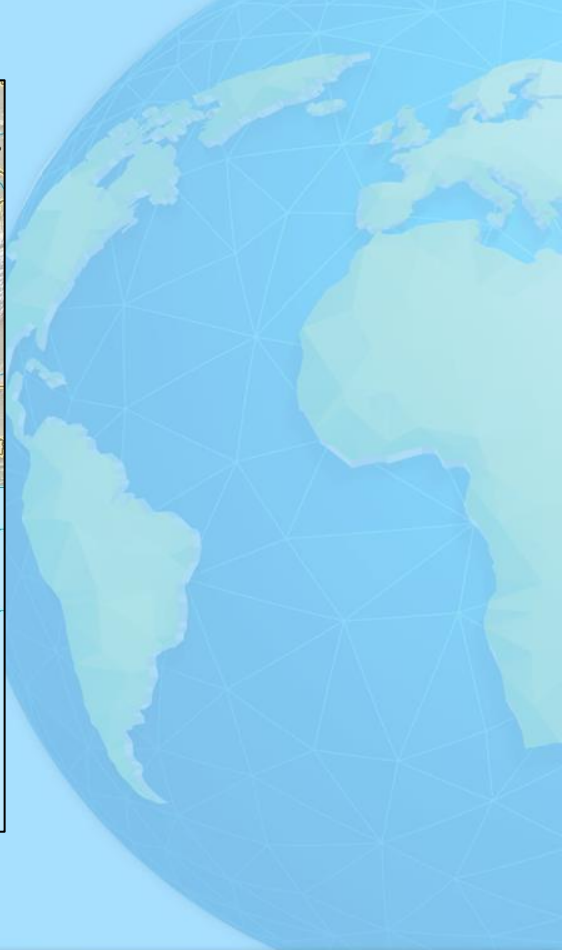
כיתת היעד: יב

עורכת המצגת – קרן יפה
כל הזכויות שמורות לוויסקול לימודים מקוונים בע"מ



גאוגרפיה

school
בכה לומדים היטב







כיצד נבדוק אי שוויון במרחב

המזרח התיכון מורכב ממגוון של מדינות, תרבויות וחברות.
בפרק זה נערוך השוואה בין המדינות השונות ונבדוק את התחומים
השונים להשוואה.



מאפיינים פיזיים





- נפט: מדינות המפרץ הפרסי. 
- רכסי הרים גבוהים: באזור איראן, תורכיה ומזרחה לכיוון אפגניסטן. 
- עמקי נהרות ודלתות: הדלתא של הנילוס, עמק הפרת והחידקל. 
- אקלים מדברי: מצרים, סעודיה, חלקים מישראל, ירדן, תימן. 



גאוגרפיה

yschool
ככה לומדים היטב

מאפיינים תרבותיים חברתיים

- מדינות פתוחות יותר למערב: ישראל. 
- יחס לנשים: חוקים המפלים נשים במדינות האסלאם. 
- החיים בכפר במסגרת של חמולה לעומת ערי ענק צפופות. 
- טרור ומלחמות. 



מאפיינים דמוגרפיים

- שיעורי ילודה גבוהים יחסית: המומנטום הדמוגרפי.
- שיעורי תמותה גבוהים יחסית בחלק ממדינות המזרח התיכון.
- הגירת מוחות החוצה, למערב או למדינות המפרץ.
- הגירה בעקבות אסונות ומלחמות.



תודה שצפיתם ובהצלחה



yschool
בכה לומדים היסוד

גאוגרפיה